











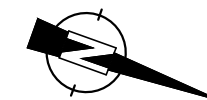


LEGENDA:

- | | |
|---|-------------------------------------|
|  | NAVŘZENÁ OPRAVA DOKONČENÉ STAVBY |
|  | DOKONČENÁ STAVBA V ROCE 2023 |
|  | HRANICE PARCELY |
|  | HRANICE PARCELY VNITŘNÍ |
|  | ČÍSLO PARCELY |
|  | HRANICE STAVENIŠTĚ |
|  | PLOCHA - STÁVAJÍCÍ KOMUNIKACE |
|  | TRVALÝ ZÁBOR |
|  | DOČASNÝ ZÁBOR |
|  | DOTČENÉ POZEMKY - POVODÍ ODRY, s.p. |
|  | DOTČENÉ POZEMKY - MĚSTO FULNEK |
|  | DOTČENÉ POZEMKY - OSTATNÍ |



Výškový systém Balt p.v.
Souřadnicový systém JTSK

 Projekty vodního stavitelství		Objednatel: Povodí Odry, s.p.	
		Zpracovatel: Hydroidea s.r.o.	
Vypracoval: Viktor Kubis	Číslo zakázky: 252.550	Stupeň PD: PŠ	
HIP: Ing. Vladimír Vašíček	Verze výkresu: 250211	Měřítko: 1:1000	
Název akce: VT Gručovka km 4,375 – 6,195, odstranění PŠ 09/2024		Datum: 2/2025	
Příloha: Katastrální situační výkres – 2. část		Číslo přílohy: B.1.2	Paré: